
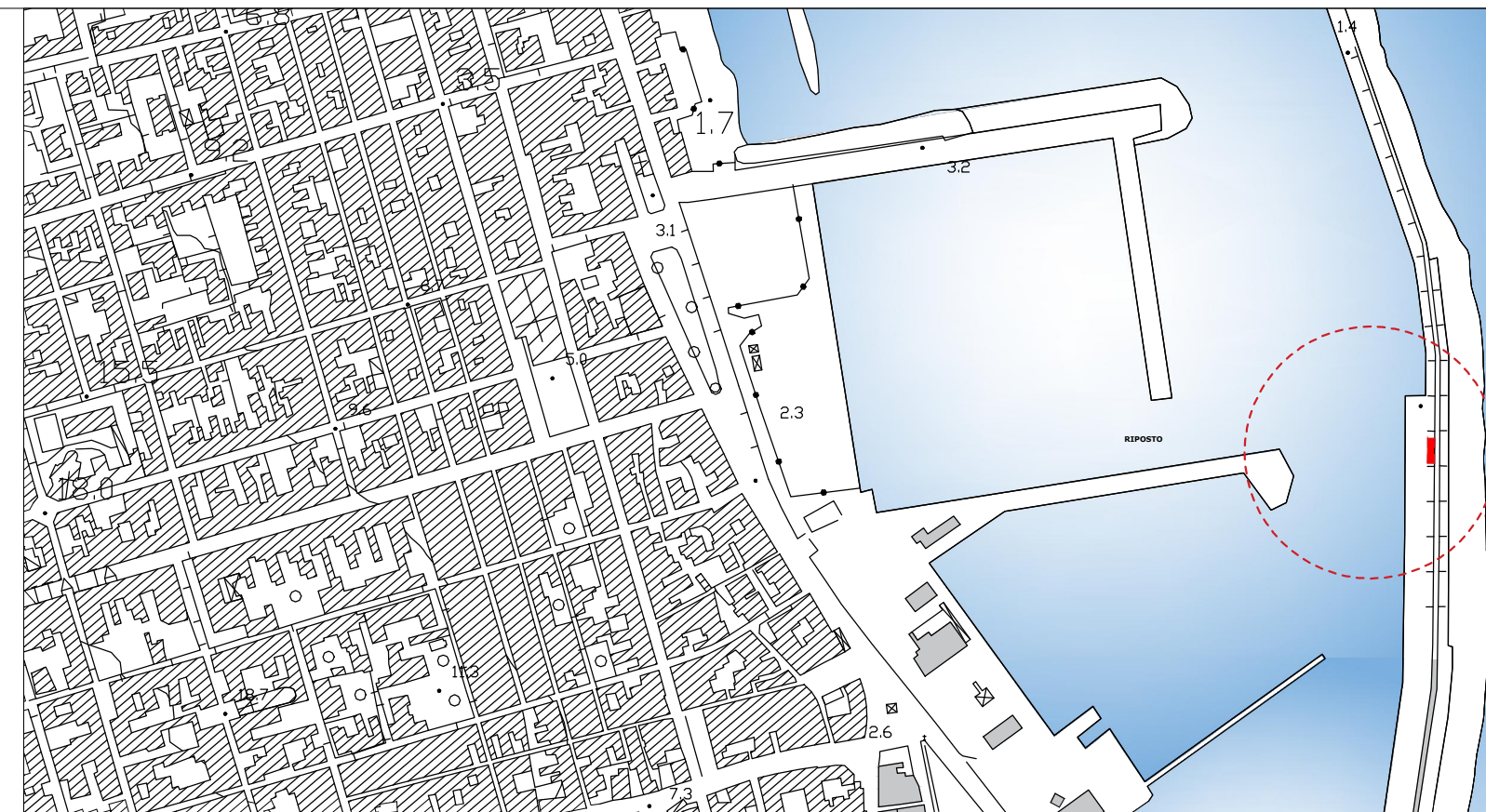




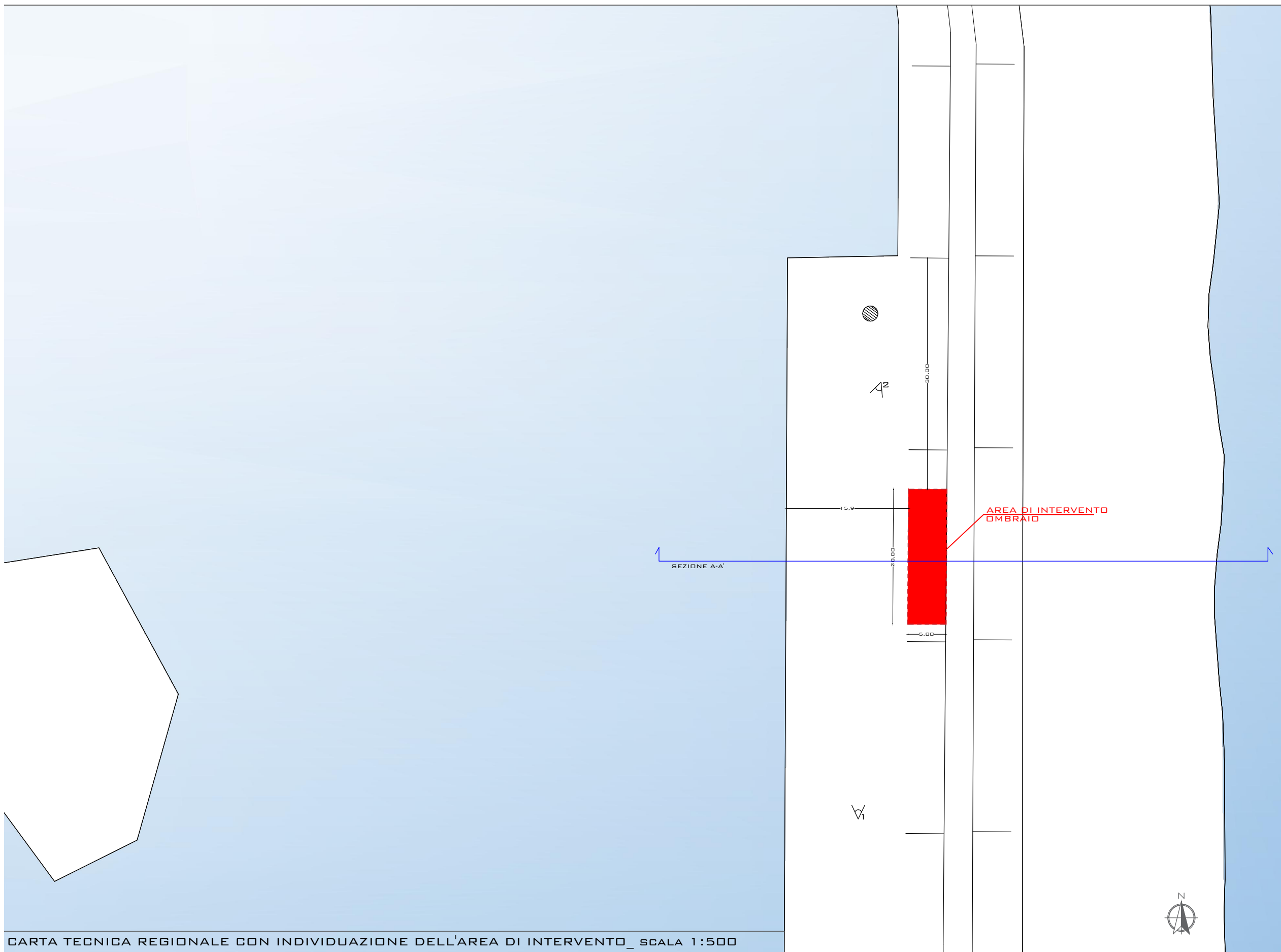
VISTA 1



VISTA 2



LOCALIZZAZIONE AREA DI INTERVENTO_ SCALA 1:5000



CARTA TECNICA REGIONALE CON INDIVIDUAZIONE DELL'AREA DI INTERVENTO_ SCALA 1:500



Comune di Riposto



CITTA' DI RIPOSTO
Città Metropolitana di Catania

Flag Riviera Etnea dei Ciclopi e delle Lave

Realizzazione nell'area portuale di zone d'ombra quali spazi di aggregazione e socializzazione per gli operatori della pesca.

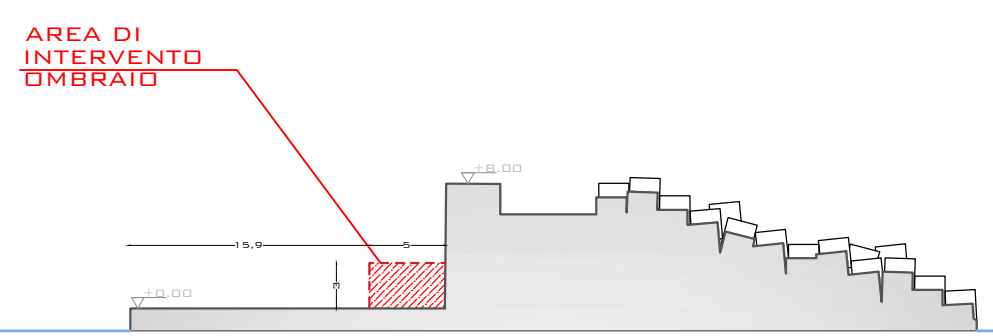
PROGETTO ESECUTIVO

TAV_AR.2

STATO DI FATTO E DOC. FOTOGRAFICA

IL PROGETTISTA

IL RUP



SEZIONE A- A' CON INDIVIDUAZIONE DELL'AREA DI INTERVENTO_ SCALA 1:500